

Granja

LÍNEA LÍMITE DE DOMINIO PÚBLICO A 3.00 METROS DEL BORDE EXTERIOR DE LA EXPLANACIÓN


LÍNEA LÍMITE DE SERVIDUMBRE A 8.00 METROS DEL BORDE EXTERIOR DE LA EXPLANACIÓN


LÍNEA LÍMITE DE LA EDIFICACIÓN A 18 METROS DEL BORDE EXTERIOR DE LA CALZADA


LÍNEA LÍMITE DE LA EDIFICACIÓN A 18 METROS DEL BORDE EXTERIOR DE LA CALZADA

LÍNEA LÍMITE DE DOMINIO PÚBLICO A 3.00 METROS DEL BORDE EXTERIOR DE LA EXPLANACIÓN

LÍNEA LÍMITE DE SERVIDUMBRE A 8.00 METROS DEL BORDE EXTERIOR DE LA EXPLANACIÓN

 PROYECCIÓN DE VIALES FUTUROS

 VIALES EXISTENTES

Aprobado inicialmente por el Pleno del Ayuntamiento de Alcolea de Tajo, el 22 de junio de 2009.
El Secretario.

Fdo. José Luis Sobrino Sobrino.

Aprobado definitivamente por la CPOTU el 29/01/2010 A 26/11/2010.
El Secretario.

Fdo. José Luis Sobrino Sobrino.



M **R** urbanismo y territorio

PLAN DE ORDENACION MUNICIPAL VIARIOS (EL BERCIAL)

EXCMO. AYUNTAMIENTO DE ALCOLEA DE TAJO	PROMOTOR
GUILLERMO MARRODAN	INGENIERO

0-13
E:1/2000
OCTUBRE 2010
EXP: U06/03

c/ carnicerías 23, 4ª 45600 talavera de la reina tlf: 925 80 58 52 653 78 41 15 fax:925 72 13 00